



Teiknforklaring

Reguleringsplan PBL 2008

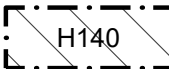
§12-5. Nr. 1 - Bygningar og anlegg

-  Område for offentlege bygg
-  Utleiehytter/naust


§12-5. Nr. 2 – Samferdselsanlegg og teknisk infrastruktur

-  Anna veggrunn

§12-6 - Omsynssoner

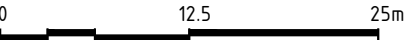
-  H140 Frisikt

Linjesymbol

-  Plangrense
-  Formålgrense
-  Grense for sikringszone
-  Byggegrense
-  Frisiktlinje
-  Måle og avstandslinje

Kartopplysningar

Kjelde for basiskart:
 Dato for basiskart:
 Koordinatsystem: ETRS89.UTM-32N
 Høgdegrunnlag: NN54

Ekvidistanse: 1m
 Kartmålestokk: 1:500




Reguleringsendring av:

Eidfjord kommune
 Endring for eigeendom 25/53 og 25/241
 Nasjonal arealplanID: 4619_1986001



SAKSHANDSAMNING ETTER PLAN- OG BYGNINGSLOVA

Grannevarsel / høyring	Administrativt vedtak	Plankart datert	Føresegner datert
		2023-05-04	
		Utarbeidd av	
		Saksnr	
		Rev. dato	2023-05-04

Det vert stadfesta at plankartet er i samsvar med fullmaktsvedtak

Plansjef